





-  MAPPALI RFI
-  MAPPALI DERRICK ARQUATA s.p.a.
-  MAPPALI DEMANIALI
-  LIMITE P.U.O. DERRICK

COMUNE DI GENOVA

P.U.O. AREA DERRICK BORZOLI

Opere di riqualificazione ambientale, messa in sicurezza e collegamento alla nuova viabilità urbana con mantenimento della attività produttiva

progetto architettonico e coordinamento:
ferrazzini

progetto Ingegneria Idraulica
ITEC
engineering

progetto Ingegneria geotecnica:
M+ ASSOCIATI

progetto Ingegneria - strutture in elevazione:
STUDIO ASSOCIATO BELLINE

consulenza Ingegneria e servizi ambientali:
I.S.A.F.

consulenza geologica:
STUDIO ASSOCIATO BELLINE Geologi

note

prima emissione
30.09.2015

aggiornamenti
A SETTEMBRE 2016

B **REVISIONE GENERALE**

C **disegnato da**

D **ferrazzini architettura**

E

F

G

H

descrizione:

PLANIMETRIA CATASTALE

progetto
AREA DERRICK
Via Borzoli

scale:
1:1.000
@A1

nome file:
A103.dwg
Tavola n°:
A103

ferrazzini
ARCHITETTURA
Arch. Giovanni Ferrazzini
P.zza San Marco 666 - 16124 Genova
Tel. +39 010 59 49 49 - Fax +39 010 59 49 49
info@ferrazziniarchitettura.eu

CONSIGLIO REGIONALE DELLA PROVINCIA DI MILANO
FERRAZZINI
ARCHITETTI
65322

DERRICK ARQUATA
S.p.A.
Via Borzoli, 34 - 16153 - Genova
Tel. +39 010 65 91 012
info@dererrickarquata.it
www.dererrickarquata.com

STUDIO ASSOCIATO BELLINE
Via Cairoli, 102 - 17100 Savigliano
Tel. +39 0170 466111 - Fax +39 0170 466111
www.studioassociatobelline.it