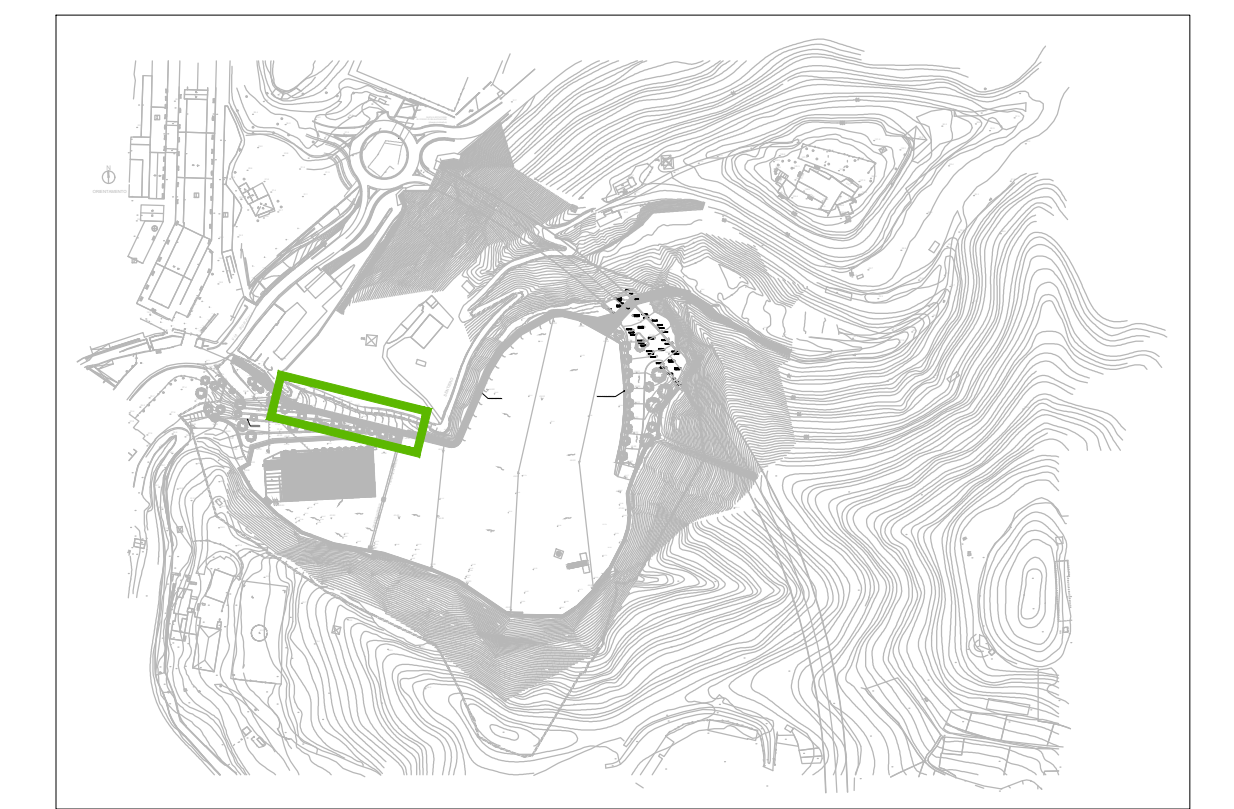
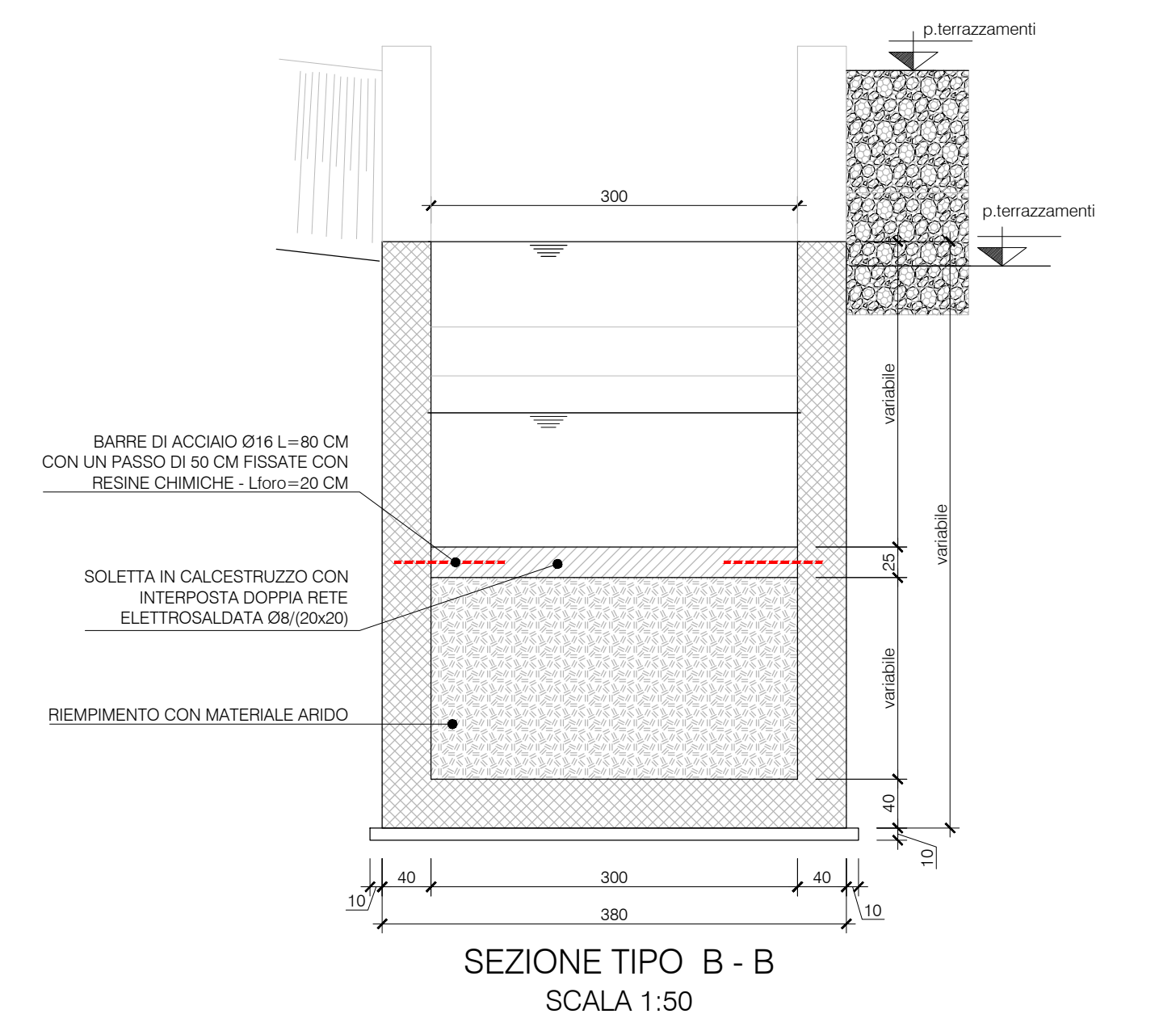
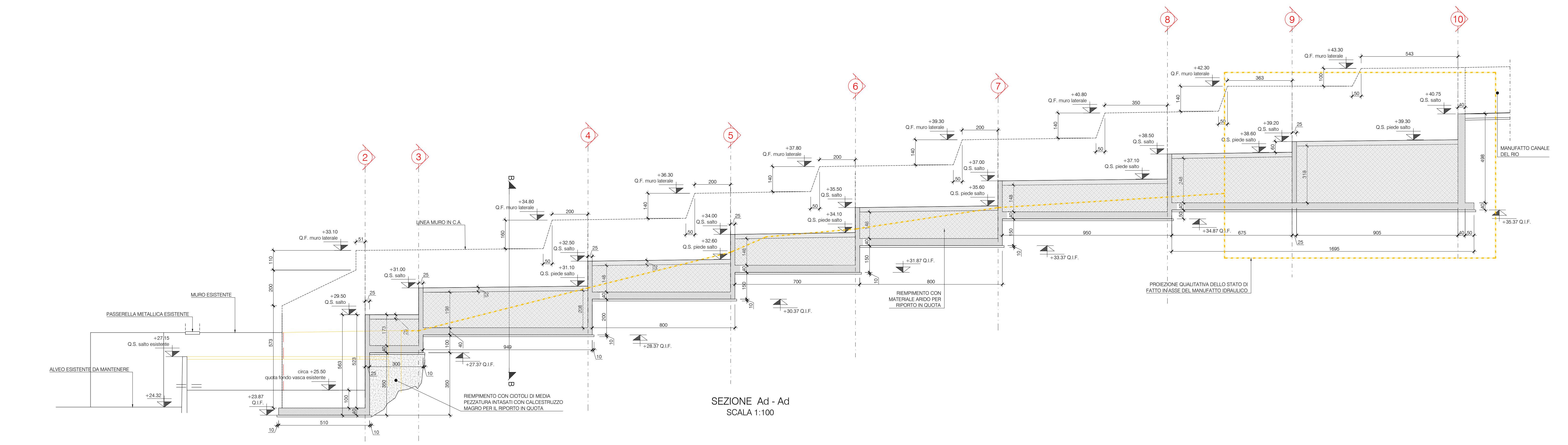
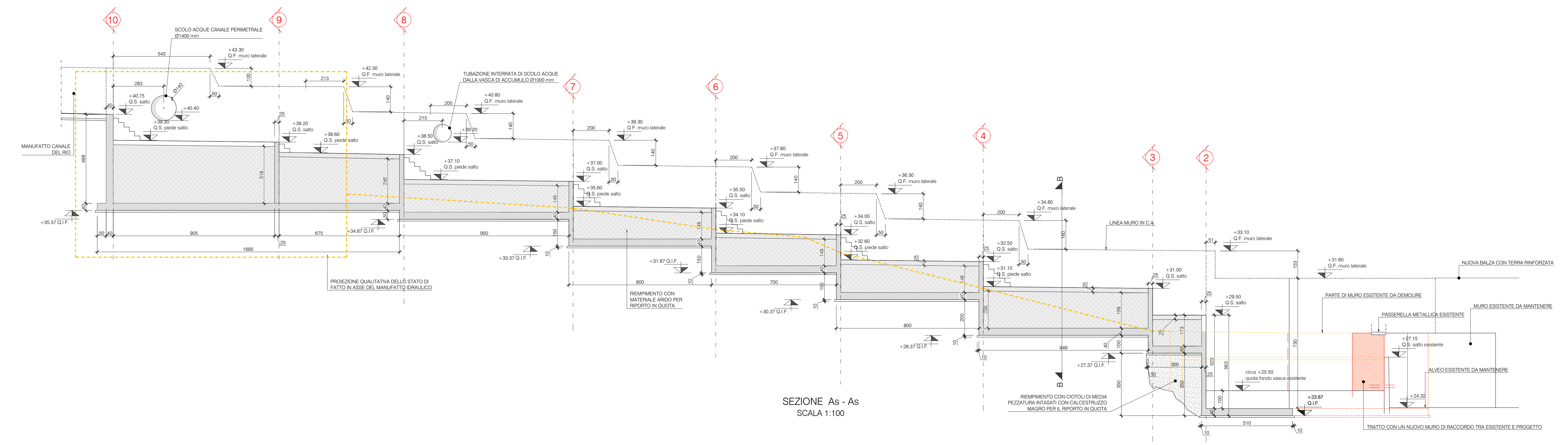
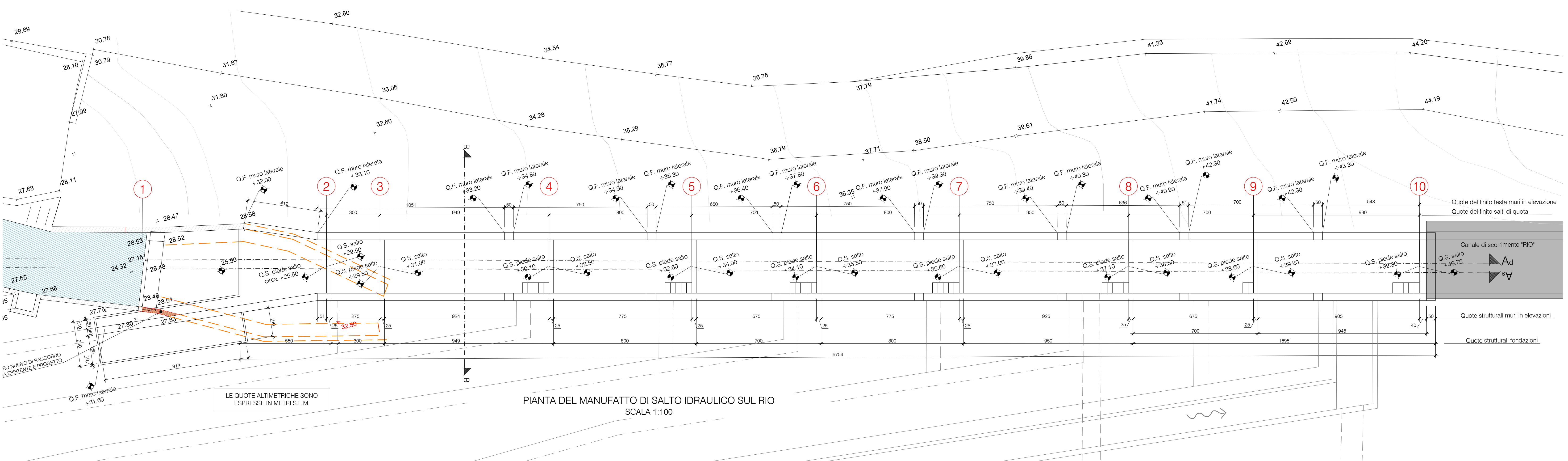


Individuazione dell'intervento



KEY-PLAN
Scala 1:5000



COMUNE DI GENOVA
P.U.O. AREA DERRICK BORZOLI
Opere di rimodellazione ambientale, messa in sicurezza e collegamento alla nuova viabilità urbana con mantenimento della attività produttiva

progetto architettonico e coordinamento: **ferrazzini** ARCHITETTURA

progetto ingegneria idraulica: **TEC engineering**

progetto ingegneria geotecnica: **M+ ASSOCIATI**

progetto ingegneria - strutture in elevazione: **STUDIO ASSOCIATO BELLINI**

consulenza ingegneria e servizi ambientali: **I.S.A.F.**

consulenza geologica: **STUDIO ASSOCIATO BELLINI**

note:
-
prima emissione 04.02.2015
disegnato da ferrazzini architettura

aggiornamenti:
A **REVISIONE GENERALE**
B
C
D
E
F
G
H

progetto: **AREA DERRICK**
Pia Borzoli

scala: 1:200 / 1:50
nome file: G004.dwg
Tavola n°: **G004**

progetto architettonico e coordinamento: ferrazzini architettura
progetto ingegneria idraulica: TEC engineering
progetto ingegneria geotecnica: M+ ASSOCIATI
progetto ingegneria - strutture in elevazione: STUDIO ASSOCIATO BELLINI
consulenza ingegneria e servizi ambientali: I.S.A.F.
consulenza geologica: STUDIO ASSOCIATO BELLINI