

ESTRATTO PUC - TAV. 27 ASSETTO URBANISTICO
SCALA 1:2.000



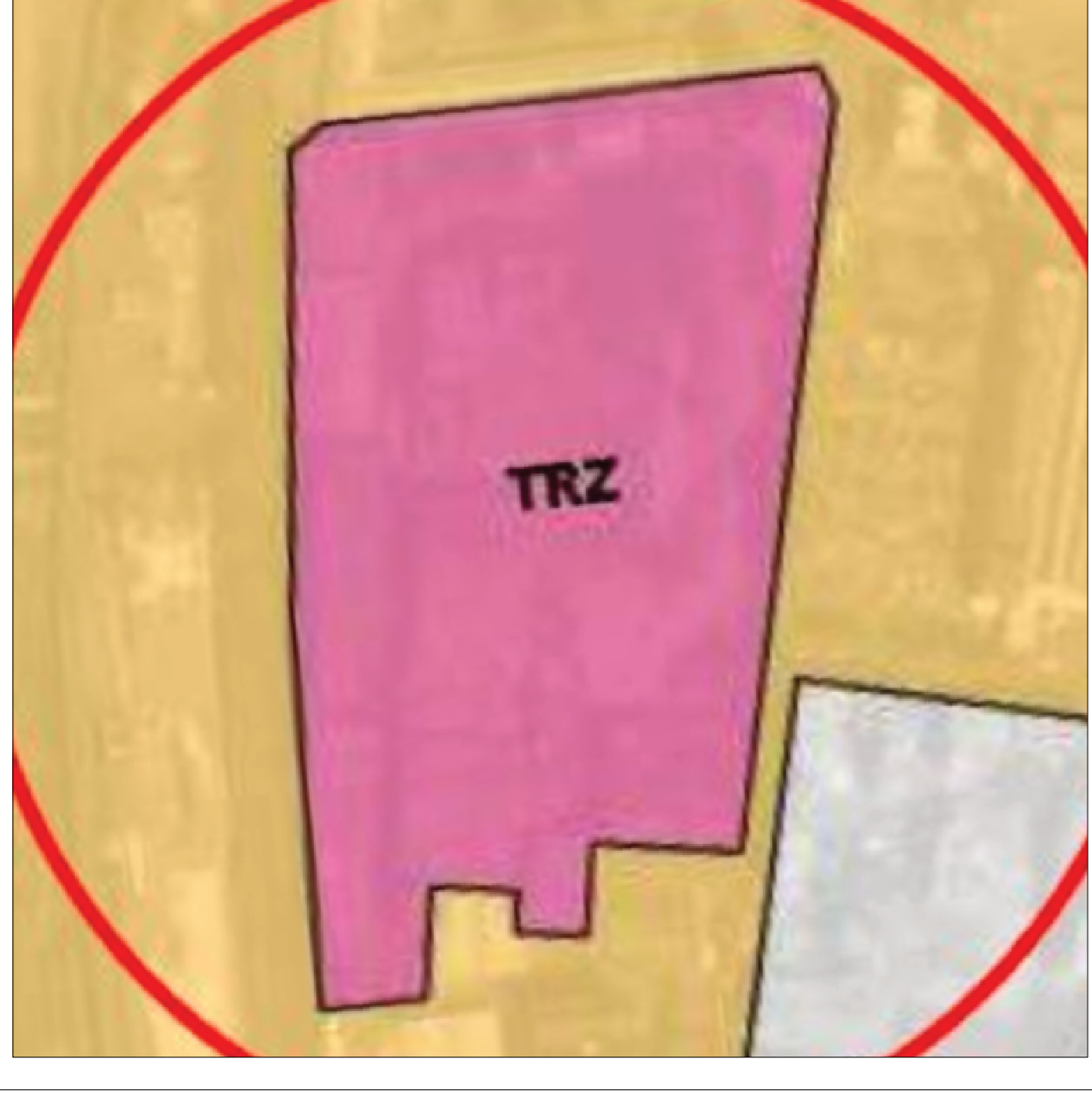
ESTRATTO CARTA GEOLOGIA DEL PUC
SCALA 1:2.000



ESTRATTO CARTA DELLE FASCE DI INONDABILITÀ
SCALA 1:2.000



ESTRATTO PTCP
SCALA 1:2.000

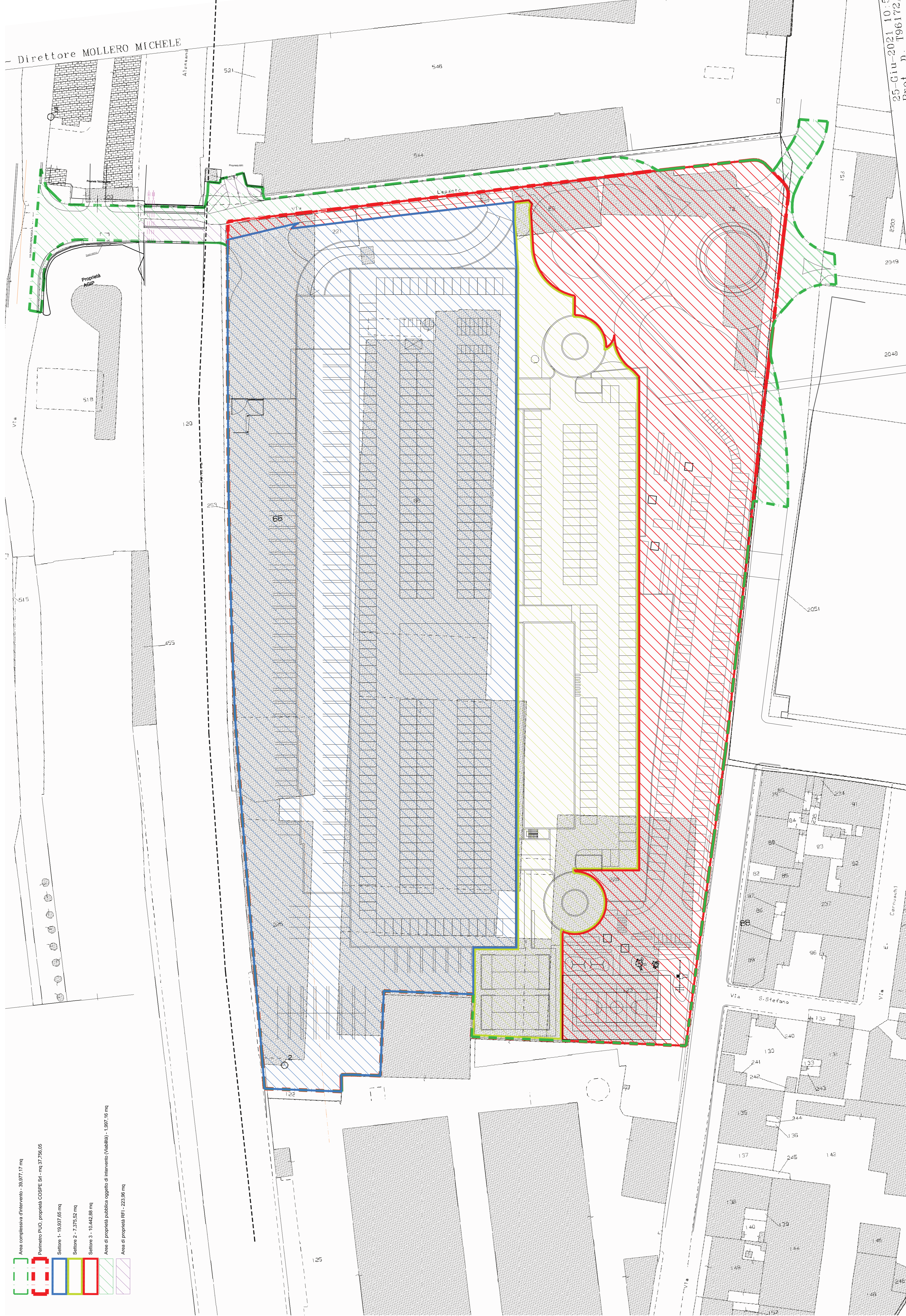


ESTRATTO PIANO DI TUTELA DELLE ACQUE
SCALA 1:2.000



PLANIMETRIA SU BASE CATASTALE
SCALA 1:500

- Area complessiva d'intervento - 38.077,17 mq
- Perimetro P.U.O. proprietà COSPE Srl - mq. 37.776,05
- Settore 1 - 19.507,65 mq
- Settore 2 - 7.775,52 mq
- Settore 3 - 10.442,88 mq
- Area di proprietà pubblica oggetto di intervento (Vialella) - 1.977,16 mq
- Area di proprietà SRI - 221,56 mq



ESTRATTO CARTA DI SUSCETTIVITÀ AL DISSESTO
SCALA 1:2.000




Fig.	Particella	Categoria	Mq
25	66	Ente Urbano	4.260
25	68	Ente Urbano	28.260
25	69	Ente Urbano	360
25	72	Ente Urbano	1.390
25	123	Ente Urbano	875
25	221	Ente Urbano	150
25	225	Ente Urbano	1.320
25	226	Ente Urbano	1.570

Proprietà COSPE Srl

COMUNE DI GENOVA

PUO "EX MIRALANZA"

committente
COSPE S.r.l.



REVISIONE	CAUSE DELLA MODIFICAZIONE	DATA	REVISIONE	CONTENUTO
01	PROGETTO DEFINITIVO	10/10/2021	01	PROGETTO DEFINITIVO
02	PROGETTO DEFINITIVO	10/10/2021	02	PROGETTO DEFINITIVO
03	PROGETTO DEFINITIVO	10/10/2021	03	PROGETTO DEFINITIVO

PIANO URBANISTICO OPERATIVO

PLANIMETRIA SU BASE CATASTALE
ESTRATTO PUC

COMUNE DI	015	2021
PROV. DI	PD	02
NUM. PROT. AUT.	1500	

01

25-Ciu-2021 10.5
Prof. n. T96172/