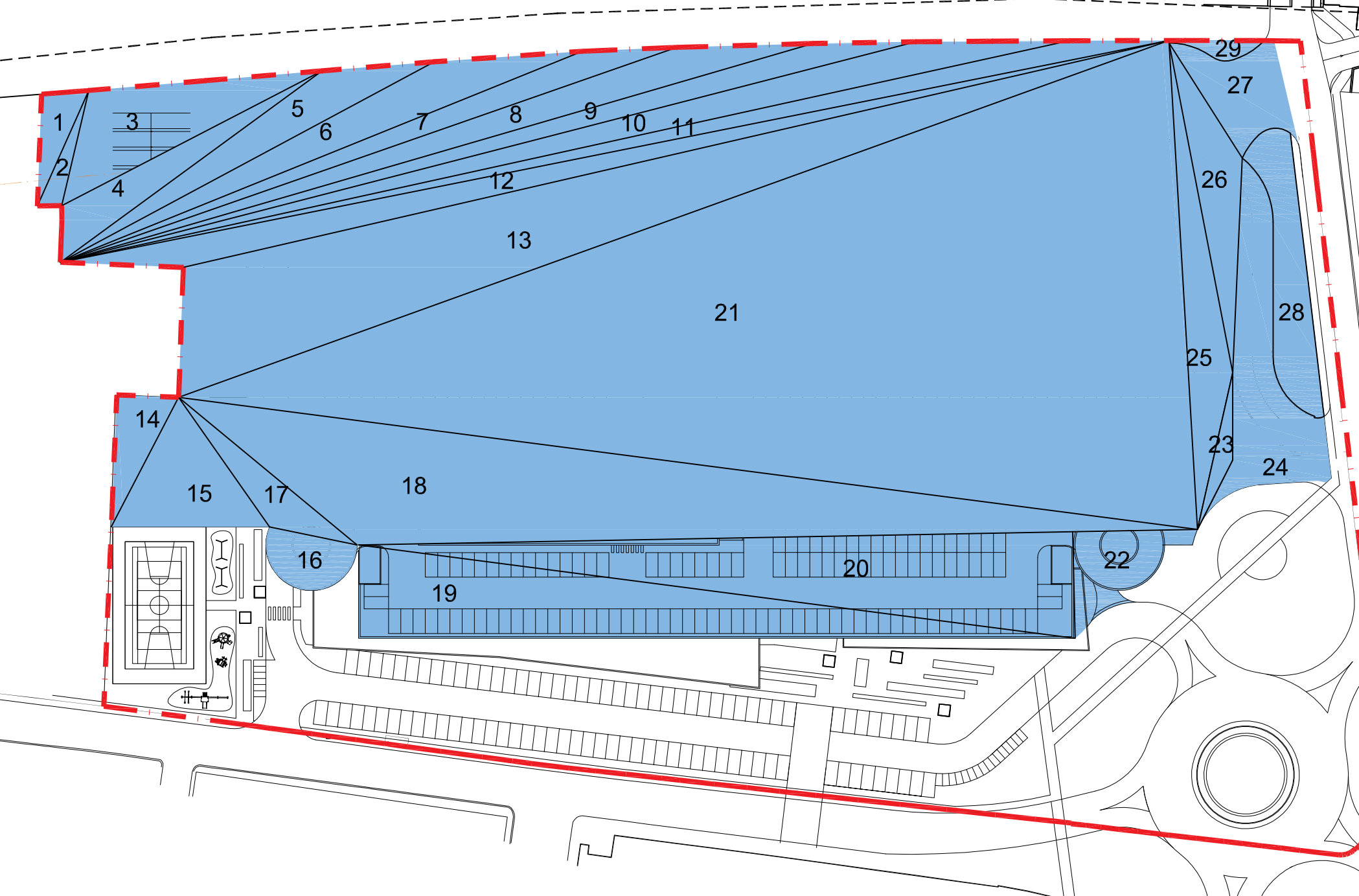
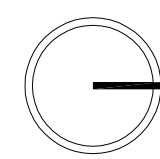


PLANIMETRIA AREE PRIVATE

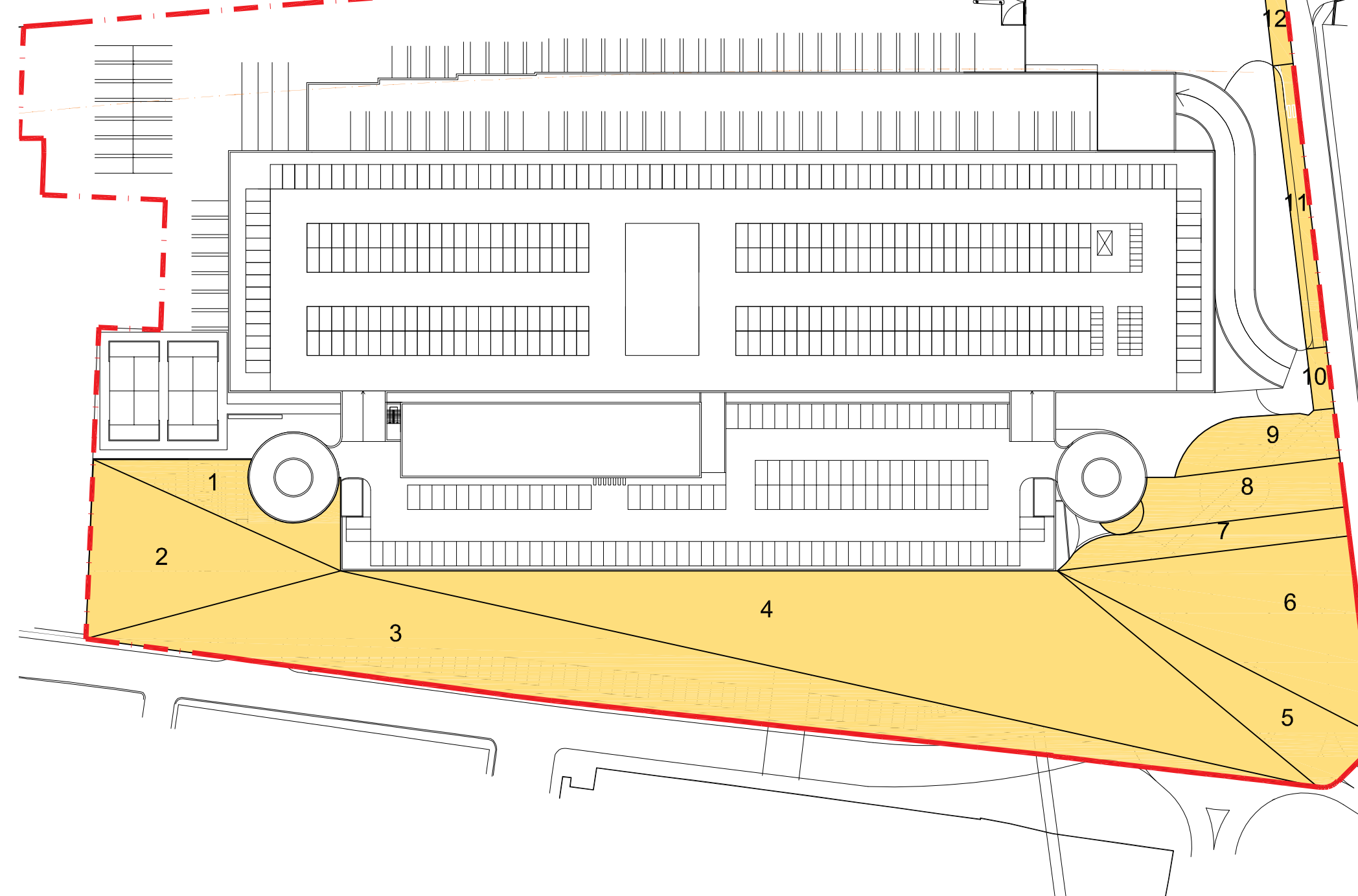
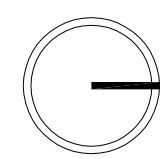
SCALA 1:1.000



PROPRIETÀ PRIVATA	
1	110,02
2	58,06
3	548,89
4	303,24
5	397,41
6	537,82
7	373,22
8	560,03
9	441,86
10	687,90
11	454,03
12	686,27
13	2.645,41
14	170,40
15	427,80
16	170,36
17	202,36
18	2.643,73
19	1.395,17
20	1.585,83
21	10.304,52
22	281,49
23	64,27
24	680,32
25	451,16
26	350,80
27	308,54
28	427,75
29	44,44
TOT	27.313

PLANIMETRIA AREE CEDUTE

SCALA 1:1.000

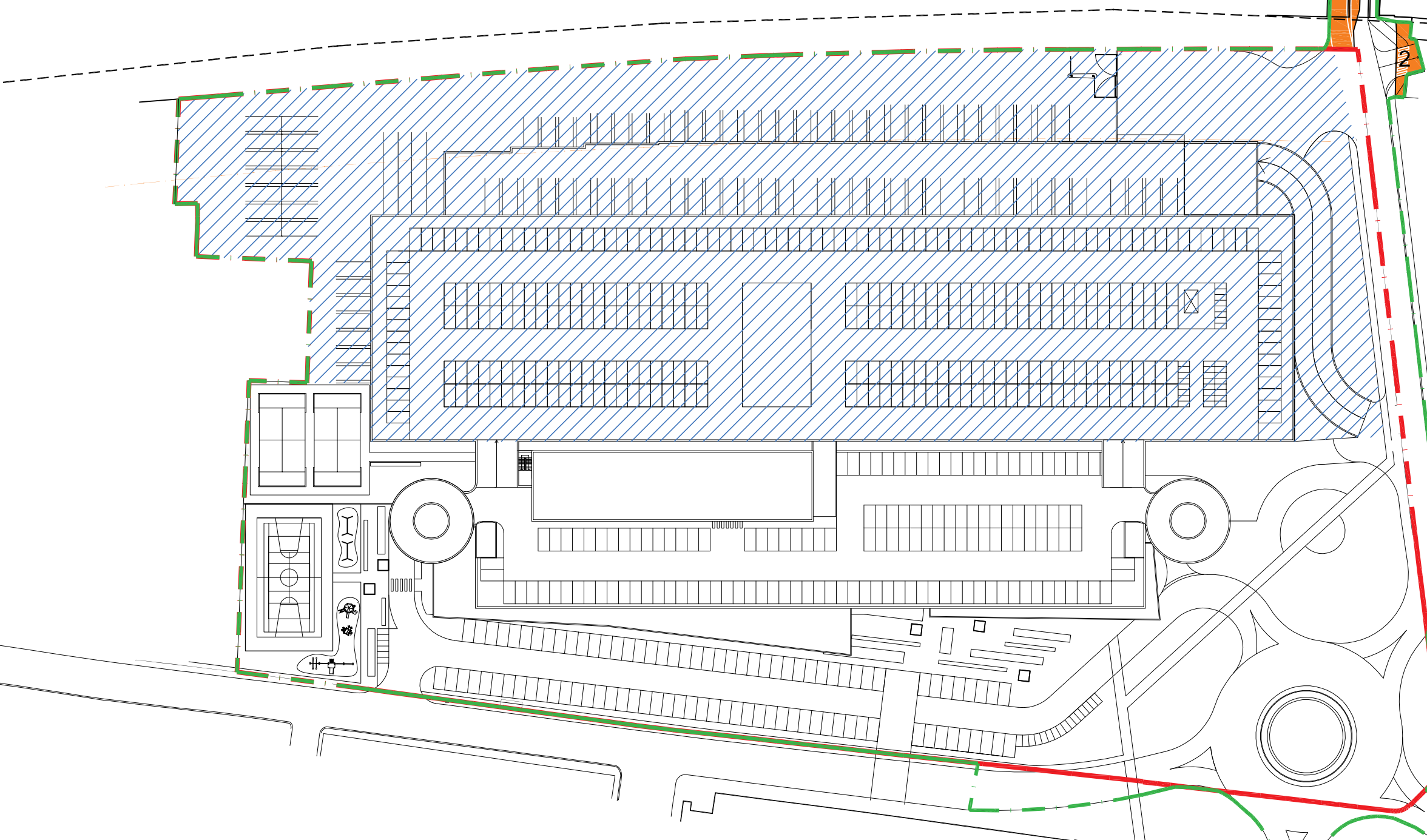
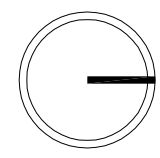


AREE CEDUTE	
1	369,20
2	940,75
3	2.660,45
4	3.230,78
5	562,77
6	1.218,76
7	330,63
8	448,06
9	309,18
10	52,38
11	241,45
12	78,06
TOT	10.442

RIEPILOGO AREE PRIVATE - PUBBLICHE		
	Area complessiva d'intervento	39.977,17 mq
	Area di PUO, proprietà COSPE Srl	37.756,05 mq
	Area destinata a proprietà privata	27.313 mq
	Area cedute da COSPE Srl al Comune	10.442 mq
	Aree di proprietà pubblica oggetto di intervento (Viabilità)	1.997 mq
	Aree di proprietà RFI per progetto allargamento sottopasso	224 mq

PLANIMETRIA AREE RFI

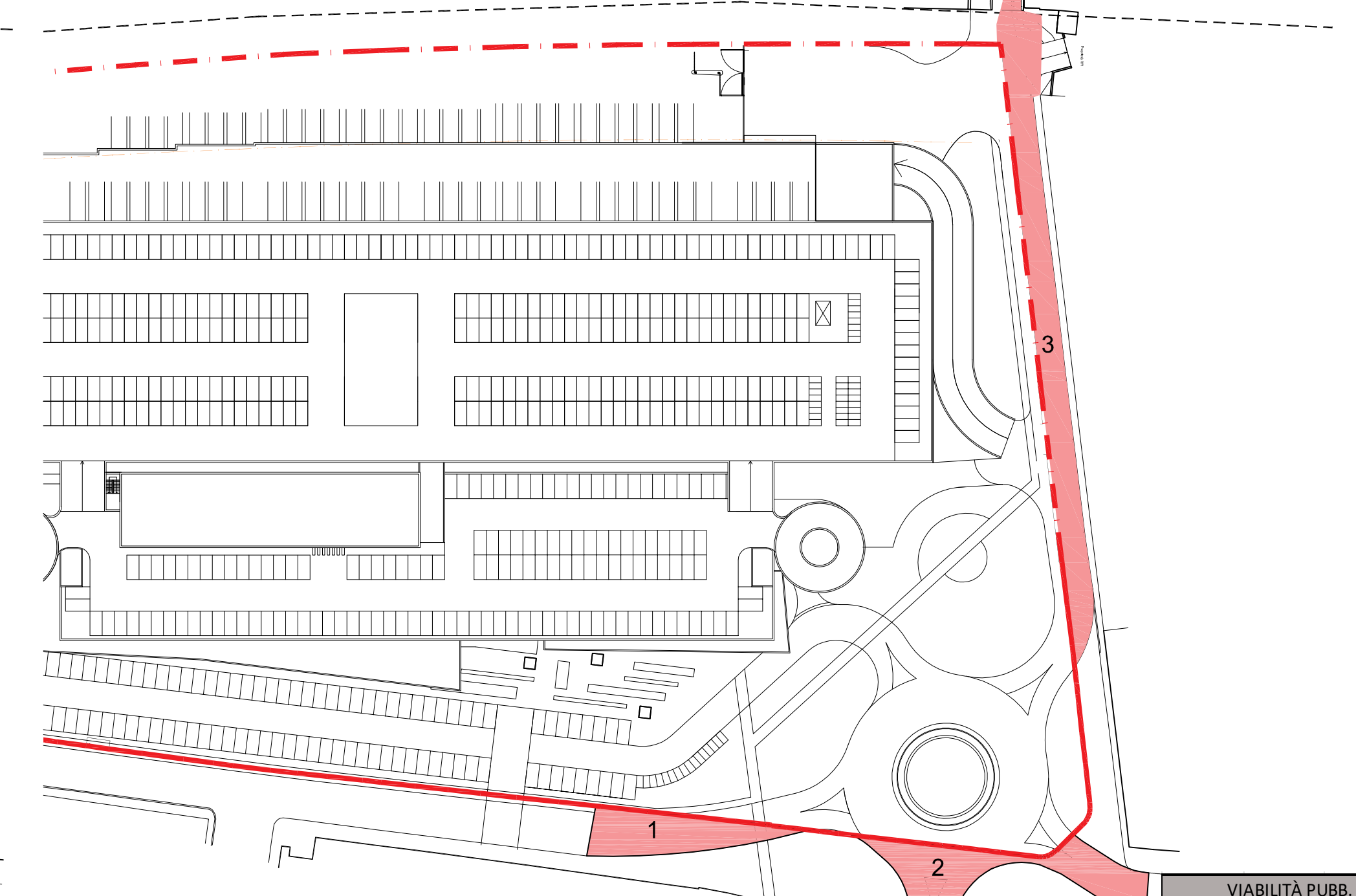
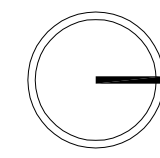
SCALA 1:1.000



AREE RFI	
1	162,86
2	61,10
TOT	224

PLANIMETRIA VIABILITÀ PUBBLICA

SCALA 1:1.000



VIABILITÀ PUBBL.	
1	283,22
2	448,95
3	1.264,83
TOT	1.997

COMUNE DI GENOVA

PUO "EX MIRALANZA"

committente  
COSPE S.r.l.

<p>Progetto e sviluppo immobiliare</p> <p>Genova S. Nazario 181 - 16122 Genova, Italia tel. 010 54 14 06 - P. IVA 0241 040 01 02 email: info@domusarchit.it</p>	<p>Progetto PUO</p> <p>Genova S. Nazario 181 - 16122 Genova, Italia tel. 010 54 14 06 - P. IVA 0241 040 01 02 email: info@ferrandoarchit.it</p>	<p>Progetto viabilità</p> <p>ING. MARCO MASTRETTA</p> <p>Genova GE</p>	<p>Componente ambientale</p> <p>Via Emmeo de Amis, 6/10, 16122 Genova GE 010 396 6000</p>	
<p>Progetto elettrico e meccanico</p> <p>Casale Taro (TO) - Via Filiberto, 23/A tel. 011 50 23 458 - fax. 011 51 81 739 email: progett@gb-service.it</p>	<p>Geologia-Invarianza</p> <p>Decreto del Genio (Rit. 44/04) n° 14 E tel. 043 8536 331 - fax. 043 81 18 853 e-mail: info@tecnogeologia.it - PEC: tecno@tecnogeologia.it</p>	<p>Progetto prevenzione incendi</p> <p>16122-41420-02 tel. 010 396 6000</p>		
<p>REVISORE</p> <p>02 prima emissione</p> <p>03 Aggiornamento in seguito a comunicazione UT del 14/10/2021</p> <p>05 Aggiornamento in seguito ad incontro con UT del 02/12/2021</p> <p>07 Aggiornamento in seguito ad indicatori UT del 10/02/2022</p>	<p>OGGETTO DELL'AGGIORNAMENTO</p>	<p>DATA</p> <p>12/10/2021</p> <p>03/11/2021</p> <p>05/12/2021</p> <p>22/02/2022</p>	<p>DESEGNATORE</p> <p>SA</p> <p>SA</p> <p>SA</p> <p>SA</p>	<p>CONTROLLO</p> <p>CP</p> <p>CP</p> <p>CP</p> <p>CP</p>

PIANO URBANISTICO OPERATIVO		COMMISSIONE	015	2021
RIEPILOGO AREE PRIVATE - PUBBLICHE		STATO	PD	REV 03
		ID FILE	015_21_PUO_Tav.04.1a_Aree pubbliche private_03_PD	
		SCALA	1:500	
		ALLEGATO N°	4.1a	

I PROGETTISTI SI RISERVANO LA PROPRIETÀ INTELLETTUALE DEL PRESENTE ELABORATO AI SENSI DELLA LEGGE 22-4/1941 N° 633